



ESTADO DO RIO GRANDE DO SUL  
**PREFEITURA DO MUNICÍPIO DE FARROUPILHA**

Of. n.º 51/2022 - SEGDH

Farroupilha, 08 de abril de 2022.

**Exma. Senhora  
Eleonora Peters Broilo  
Presidente da Câmara Municipal de Vereadores  
Farroupilha/RS**


CÂMARA DE VEREADORES D  
FARROUPILHA  
Rec. em 08 / 04 /20 22  
Horário: 17h 25 min  
Simone

Assunto: Resposta ao Pedido de Informação nº 20/2022

Senhora Presidente:

Honra-nos cumprimentar Vossa Excelência na oportunidade em que respondendo ao ofício nº 076/2022, que trata do Pedido de Informação nº 20/2022, de iniciativa do Vereador Gilberto do Amarante, da bancada do PDT, segue o retorno em anexo, fornecido pela Secretaria Municipal de Urbanismo e Meio Ambiente.

Atenciosamente,

  
FABIANO FELTRIN

Prefeito Municipal

  
Rafael Gustavo Portolan Colloda  
Secretário Municipal de Gestão e Governo



PREFEITURA MUNICIPAL DE FARROUPILHA  
SECRETARIA MUNICIPAL DE URBANISMO E MEIO AMBIENTE

OFÍCIO Nº 63/2022

Farroupilha, 06 de abril de 2022.

Ao Sr. Gilberto do Amarante  
Vereador Bancada PDT  
Câmara Municipal de Farroupilha  
Rua Julio de Castilhos, 420, Centro, Farroupilha/RS.

Assunto: **Resposta ao ofício nº 020/2022**

Senhor Vereador,

Ao cumprimentá-lo cordialmente, informamos que recebemos o Ofício nº **020/2022**, datado em 25 de fevereiro de 2022, o qual solicitou as seguintes informações:

- 1 – Qual o número de pessoas que transitam a pé e de bicicleta no dia a dia na Via dos Romeiros, que ligam bairros e centro até o Santuário de Caravaggio?
- 2- Qual o número de pessoas que transitam caminhando e de bicicleta nos dias de feriados santos na Via dos Romeiros, no percurso que liga bairros e centro até o Santuário de Caravaggio?
- 3 – Quando ficarão prontas as obras da pista de caminhada, na sua totalização, até o Santuário de Caravaggio?
- 4 – Quando ficará pronta a iluminação pública na pista de caminhada até o Santuário de Caravaggio?

Assim, esta Secretaria Municipal de Urbanismo e Meio Ambiente vem, por meio deste, informar que, primeiramente, foram realizadas buscas internas nesta municipalidade, a fim de localizar levantamentos de anos anteriores, porém, o único documento encontrado foi a proposta inicial para a implementação da Pista de Caminhada, não tendo sido encontrado nenhum levantamento ou comparativo anual junto aos documentos que se tem acesso ou até mesmo junto aos servidores lotados nesta Secretaria de Urbanismo e Meio Ambiente, bem como junto a Secretaria de Desenvolvimento Econômico, Turismo e Inovação.

SECRETARIA MUNICIPAL DE URBANISMO E MEIO AMBIENTE



PREFEITURA MUNICIPAL DE FARROUPILHA  
SECRETARIA MUNICIPAL DE URBANISMO E MEIO AMBIENTE

Desta feita, tendo em vista que não foi possível obter maiores informações e levantamentos em documentos oficiais internos, realizou-se buscas em outras ferramentas, ocasião em que foram encontradas informações remetidas ao Ministério do Turismo, junto a Plataforma Mais Brasil, nos anos de 2018 e 2019.

Em todas estas informações, o que se têm é que, em período de Romaria (dia 26 de maio), reúnem-se, em torno do Santuário, uma média de 200 mil pessoas e, por ano, estima-se que mais de dois milhões de pessoas visitem o local.

Destaca-se, entretanto, que não se tem conhecimento da origem de tais informações, não se podendo dar certeza de tais dados e não havendo, até o presente momento, um levantamento oficial e mais específico, conforme solicitação feita por este nobre Vereador.

No que tange ao terceiro item, este está sendo realizado por etapas, estando hoje em execução a 8ª e a 9ª etapa, com previsão de aproximadamente mais 7 etapas até a sua conclusão final. Tais etapas, no entanto, dependem de recursos, os quais não são possíveis de se precisar datas neste momento.

Ainda, ressalta-se que todas as etapas realizadas até o presente momento tiveram contribuições Federais e complementação de contrapartida por parte desta municipalidade.

Por fim, no que diz respeito ao quarto item, este seguirá acompanhando a evolução do item acima. Conforme a pista for sendo implementada, a respectiva iluminação será contemplada.

Sendo o que cabia informar, nos colocamos à disposição para auxiliar, dentro da nossa esfera de competência, no que for necessário. Tudo conforme anexo.

Respeitosamente;

Cristiane Girelli Chiele

Secretária Municipal de Urbanismo e Meio Ambiente

REDIGIDO POR RAQUEL DONDONI EM 06/04/2021.

SECRETARIA MUNICIPAL DE URBANISMO E MEIO AMBIENTE

Centro Administrativo Prefeito Avelino Maggioni, Praça da Emancipação, s/n – Bairro Centro – Farroupilha – RS CEP: 95180-000

– Fones: (54) 3261 6980 / 32616981 – E-mail: cadastro@farroupilha.rs.gov.br - Home Page: www.farroupilha.rs.gov.br

fechar X

Loading Image...

17/03/2018 11:01-v.6.119 Entrar no sistema com senha

Cadastro de Usuário/Entidade

Programas

Propostas [Página Principal](#)

Convênios

Execução

Cadastros

Acomp. e Fiscalização

TCE

Verificação de Regularidade

[Principal](#) [Consultar Proposta](#)

[Acesso Livre](#)

## Consultar Proposta

54000 - MINISTERIO DO TURISMO

Convênio 869902/2018

[Dados da Proposta](#)

[Plano de Trabalho](#)

[Requisitos](#)

[Projeto Básico/Termo de Referência](#)

[Execução Concedente](#)

[Execução Conveniente](#)

[Prestação de Contas](#)

[Participantes](#)

Modalidade	Contrato de Repasse.	Enviada para mandatária?	Sim	Situação no SIAFI	Enviado para o SIAFI - 2018NS002500
Subtipo do Instrumento	Não possui subtipo				
Situação de Contratação Atual	Normal				
Situação	Em execução				
	Empenhado	sim	Publicação	Publicado	Proposta via Fluxo Automático não
Número do Convênio	869902/2018	Número da Proposta	034445/2018		
Número Interno do Órgão	34445/2018				
Número do Processo	344452018				

### Lista de Documentos Digitalizados

Nome Arquivo	Data Upload
OF 358_2021 - PM Farroupilha - 1055818-74 - Ofício de Autorização de Início de Objeto (Portaria 424_2016).pdf	17/06/2021 <a href="#">Baixar</a>
OF 1364 2020 - PM Farroupilha - 1055818-74 - CRF.zip	17/01/2021 <a href="#">Baixar</a>
Contrato 1055818-74 2018 - CS 869902 Farroupilha.PDF	11/07/2018 <a href="#">Baixar</a>
Contrato 1055818-74 2018 OF Camara Farroupilha.pdf	26/07/2018 <a href="#">Baixar</a>
Proponente	CNPJ 89.848.949/0001-50 - MUNICIPIO DE FARROUPILHA <a href="#">Detalhar</a>

### Executores

Nenhum registro foi encontrado.

Fundamento Legal [Decreto n. 6.170/2007](#)

Órgão [54000 - MINISTERIO DO TURISMO](#)

Justificativa Farroupilha é caracterizada por ser o berço da colonização italiana no Rio Grande do Sul. As primeiras famílias de imigrantes desembarcaram na localidade que posteriormente passaria a chamar-se Nova Milano (atual 4º distrito de Farroupilha) em maio de 1875, vindas da região de Milão, norte da Itália. Farroupilha foi criada em 1934, possui área total de 360,39 km² e conta com uma população de 63.635 habitantes, sendo que aproximadamente 86% desta população, reside em área urbana (IBGE 2010).

Temos em nossa cidade alguns pontos turísticos conhecidos e reconhecidos nacionalmente, entre eles estão: A Cascata do Salto Ventoso, que serviu como cenário da minissérie global “O Quinto dos Infernos”, para o filme “O Quatrilho” de Fábio Barreto, que representou o Brasil na edição do Oscar de 1996 e o Santuário de Nossa Senhora de Caravaggio, local de visitaç o de mais de 2.500.000 fi is ao ano. Al m disso, o Munic pio possui o Centro de Compras, o Roteiro Tur stico Intermunicipal Vale Trentino, com destaque para a produç o de vinhos finos e espumantes, Kart dromo Mun. Internacional, os Museus Municipais e o Parque da Imigraç o Italiana. Al m de pontos tur sticos, o munic pio promove eventos como: FENAKIWI–Festa Nacional do Kiwi, ENTRA I–Encontro das Tradiç es Italianas, Seleç o de Vinhos, Festival do Moscatel, FEGGART, Romaria de Nossa Senhora de Caravaggio, Maratona Cultural, Semana Farroupilha, entre outros. Procurando dar continuidade a todo este complexo tur stico aqui dispon vel, necessitamos construir uma pista de caminhada com sinalizaç o, paralela   via de acesso para o Santu rio de Nossa Senhora de Caravaggio, a qual   uma refer ncia tur stica do Munic pio. O atual Santu rio de Caravaggio foi constru do na d cada de 1960, e substituiu o antigo santu rio e a capela constru da em 1879. Possui uma das romarias mais tradicionais do Brasil, sendo que em 2016 realizou sua 137  ediç o reunindo um p blico de 180 mil pessoas. Todos os anos, grande parte deste p blico utiliza este percurso que tem in cio no centro da cidade e conduz os peregrinos at  a Igreja de Nossa Senhora de Caravaggio para a realizaç o de suas oraç es e devoç o   M e de Caravaggio. Conforme a hist ria, a apariç o de Nossa Senhora de Caravaggio aconteceu no dia 26 de maio de 1432,  s 17:00 horas, a uma camponesa chamada Joaneta, num lugarejo chamado Caravaggio, no norte da It lia. Neste dia do m s de maio o Santu rio de Nossa Senhora de Caravaggio recebe milhares de fi is de diversos locais, tanto do Rio Grande do Sul quanto do Brasil. O Santu rio est  localizado a sete quil metros do centro da cidade, em acesso asfaltado. Diariamente e especialmente nos finais de semana, o local recebe milhares de visitantes e turistas que na sua maioria tem a prefer ncia de realizar a visita ao Santu rio percorrendo esse percurso de 6 km a p , para realizar suas oraç es e devoç es e ao mesmo tempo prestigiar a natureza e a beleza desse caminho. O caminho ao Santu rio conta com infraestrutura de restaurantes, venda de objetos religiosos e uma vista privilegiada da natureza. Assim com esse projeto tentamos unir a atividade da pr tica religiosa e do esp rito a atividade saud vel ao corpo e a mente, contribuindo para uma melhora na qualidade de vida dos turistas que visitam este local. Vale destacar que este projeto ser  uma complementa o de projetos j  existentes, onde j  foi executado 1.287m, e est  em execuç o mais 1.199m, totalizando 2.486m de pista de caminhada com sinalizaç o, sendo que esse projeto ir  contemplar em m dia 400m a mais desta via (coordenadas geogr ficas: Latitude: 29 12'8.66" S – Longitude: 51 21'5.54" O), que tem um total de 6 Km. As etapas dos projetos j  contemplados com o mesmo objeto s o: Implanta o de pista de caminhada com sinalizaç o, paralela   estrada de Caravaggio – 1  Etapa – Contrato de Repasse: 1001.170-66/2012 – Proposta n  038588/2012 (conclu da) – 2  Etapa – Contrato de Repasse: 1004.103-84/2013 – Proposta n  037927/2013 (conclu da) – 3  Etapa – Contrato de Repasse: 1004.840-11/2013 – Proposta n  042545/2013 (conclu da) – 5  Etapa – Contrato de Repasse: 1008.758-10/2013 – Proposta n  064149/2013 (em execuç o de obra) – 6  Etapa – Contrato de Repasse n  1024.032-15/2015 – Proposta n  028923/2015 (em execuç o de obra) – 7  Etapa – Contrato de Repasse: 1039.782-80/2017 – Proposta n  014847/2017 (em execuç o de projeto). N o resta d vida que o Munic pio de Farroupilha merece e necessita deste investimento, pois est  em fase de expans o e sedia um dos maiores santu rios religiosos do sul do pa s, necessitando assim de infraestrutura adequada a este local. Vale destacar ainda, que o munic pio faz parte da Regi o Tur stica Serra Ga cha e Microrregi o Tur stica Uva e Vinho. Cabe ressaltar, que o Munic pio foi contemplado com a Emenda Parl. do Dep. Fed. Pepe Vargas, sob n  24000015, junto ao Minist rio do Turismo.

Categories	Obras e Servi�os de Engenharia
Objeto do Conv�nio	Implanta�o de Pista de Caminhada com Sinalizaç�o paralela � Estrada de Caravaggio – 8� Etapa
Capacidade T�cnica e Gerencial	DECLARO, para todos os fins de direito, que a Prefeitura Municipal de Farroupilha/RS, estabelecida na Pra�a Emancipa�o, S/N, Centro, deste Munic�pio, inscrita no CNPJ n� 89.848.949/0001-50, possui capacidade t�cnica e gerencial para Execuç�o, Fiscaliza�o e Ger�ncia Administrativa para a Implanta�o de Pista de Caminhada com Sinalizaç�o paralela � Estrada de Caravaggio – 8� Etapa, atrav�s do Programa 5400020180004 – Proposta n� 034445/2018, do Minist�rio do Turismo. Declaro ainda que a Arquiteta e Urbanista Samila Balbinot, registrada no CAU A1161423, � qualificada para gerenciar o mesmo.

Nome Arquivo	Data Upload
Declaração de Capacidade Técnica e Gerencial - Implantação de Pista de Caminhada Estrada de Caravaggio - 8º Etapa.pdf	28/03/2018 <a href="#">Baixar</a>

## OBTV

Opera por OBTV	Sim	Permite OBTV do tipo "OBTV para o Conveniente"	Não
----------------	-----	--	-----

## Dados Bancários

Banco	CAIXA ECONOMICA FEDERAL		
Agência	2792-8	Conta	0066470701
Situação	Conta Regularizada	Data da Última Modificação	11/09/2018 00:00:00
Descrição	A instituição bancária informou a regularização da conta do convênio e a mesma está pronta para ser movimentada.		

## Datas [Ver Historico Datas](#)

Data da Proposta	27/03/2018
Data Assinatura	11/06/2018
Convênio publicado no DOU em	13/06/2018
Data Início de Vigência	11/06/2018
Data Término de Vigência Atual	30/12/2022
Data Limite p/ Prestação de Contas	28/02/2023

## Valores [Ver Historico Valores](#)

<b>R\$ 331.236,50</b> Valor Global
<b>R\$ 270.476,19</b> Valor de Repasse
<b>R\$ 60.760,31</b> Valor da Contrapartida
<b>R\$ 60.760,31</b> Valor Contrapartida Financeira
<b>R\$ 0,00</b> Valor Contrapartida Bens e Serviços
<b>R\$ 0,00</b> Valor de Rendimentos de Aplicação

## Anexos de comprovação da contrapartida

Nome	
Declaração de Contrapartida - Implantação de Pista de Caminhada Estrada de Caravaggio - 8º Etapa.pdf	<a href="#">Baixar Contrapartida</a>

## Cronograma orçamentário do valor do repasse

Ano	Valor (R\$)
2018	R\$ 270.476,19

fechar X

Loading Image...

17/03/2021 1:00-v.6.119 [Entrar no sistema com senha](#)

[Cadastro](#) [Instituição/Entidade](#)

[Programas](#)

[Propostas](#) [Página Principal](#)

[Convênios](#)

[Execução](#)

[Cadastros](#)

[Acomp. e Fiscalização](#)

[TCE](#)

[Verificação de Regularidade](#)

[Principal](#) [Consultar Proposta](#)

[Acesso Livre](#)

## Consultar Proposta

53000 - MINISTERIO DO DESENVOLVIMENTO REGIONAL

Convênio 885190/2019

[Dados da Proposta](#)

[Plano de Trabalho](#)

[Requisitos](#)

[Projeto Básico/Termo de Referência](#)

[Execução Concedente](#)

[Execução Conveniente](#)

[Prestação de Contas](#)

[Participantes](#)

Modalidade	Contrato de Repasse.	Enviada para mandatária?	Sim	Situação no SIAFI	Enviado para o SIAFI - 2019NS032435
Subtipo do Instrumento	Não possui subtipo				
Situação de Contratação Atual	Normal				
Situação	Em execução				
	Empenhado	sim	Publicação	Publicado	Proposta via Fluxo Automático não
Número do Convênio	885190/2019	Número da Proposta	003237/2019		
Número Interno do Órgão	03237/2019				
Número do Processo	32372019				

### Lista de Documentos Digitalizados

Nome Arquivo	Data Upload
OF 992_2021 - PM Farroupilha - 1064732-55 - Ofício Credito de Recursos.zip	03/12/2021 <a href="#">Baixar</a>
OF 990_2021 - PM Farroupilha - 1064732-55 - Ofício de Autorização de Início de Objeto.pdf	25/11/2021 <a href="#">Baixar</a>
Contrato 1064.732-55 2019 - CV 27112019 Farroupilha.PDF	03/12/2019 <a href="#">Baixar</a>
Contrato 1064732-55 2019 - CS 885190 Farroupilha.PDF	20/12/2019 <a href="#">Baixar</a>
Contrato 1064732-55 2019 - Seleção 07102019 Farroupilha.pdf	10/10/2019 <a href="#">Baixar</a>

Proponente CNPJ 89.848.949/0001-50 - MUNICIPIO DE FARROUPILHA

[Detalhar](#)

### Executores

Nenhum registro foi encontrado.

Fundamento Legal Decreto n. 6.170/2007

Órgão 53000 - MINISTERIO DO DESENVOLVIMENTO REGIONAL

### Justificativa

Caracterização dos interesses recíprocos

O Município de Farroupilha foi criado em 1934, está localizado na região metropolitana da Serra Gaúcha e conta com uma população de 63.635 habitantes (IBGE 2010). Nosso objetivo é a implantação de pista de caminhada em trecho da Estrada de Caravaggio, priorizando os modos de transportes não motorizados e promovendo a integração deste com os demais modos dos sistemas de transporte e de circulação urbana.

Público alvo	O projeto em questão beneficiará toda a população farroupilhense, como também, visitantes de nossa cidade. O Santuário de Nossa Senhora de Caravaggio, um dos principais pontos turísticos da cidade, recebe anualmente mais de dois milhões de pessoas por ano, e está localizado a sete quilômetros do centro da cidade, em acesso asfaltado.
Problema a ser resolvido	Atualmente esta estrada foi contemplada com etapas de obra com pista de caminhada, estando hoje na 8ª etapa, onde já foi executado/a executar mais de 3.000m, sendo que este irá contemplar em média 500m a mais dessa via, que tem um total de 6km. A obra em questão irá diminuir o grande fluxo de veículos que hoje transitam neste local, utilizando esta pista, tanto de bicicleta, como a pé, para a chegada ao Santuário, ampliando a mobilidade urbana e proporcionando alternativas sustentáveis
Resultados esperados	O resultado esperado com esta obra é promover a melhora no tráfego dessa estrada, evitando acidentes entre pedestres e veículos, dando maior conforto e segurança aos usuários dessa via. Ressalta-se que a estrada em questão se encontra dentro do perímetro urbano do Município.
Relação entre a proposta e os objetivos e diretrizes do programa	A proposta aqui solicitada tem como finalidade a implantação de pista de caminhada, o qual tem relação com as diretrizes deste programa que tem como objetivo promover a implantação e requalificação de infraestrutura de sistemas de transporte não motorizados, visando à promoção desses sistemas, contribuindo para a ampliação da mobilidade urbana e a redução da poluição ambiental. O município foi contemplado com Emenda Parlamentar do Deputado Federal Danrlei de Deus Hinterholz, sob n. 28610002
Categorias	Obras e Serviços de Engenharia
Objeto do Convênio	Implantação de Pista de Caminhada com Sinalização paralela à Estrada de Caravaggio - 9ª Etapa, no Município de Farroupilha/RS
Capacidade Técnica e Gerencial	DECLARO, para todos os fins de direito, que a Prefeitura Municipal de Farroupilha/RS, estabelecida na Praça Emancipação, S/N, Centro, deste Município, inscrita no CNPJ nº 89.848.949/0001-50, possui capacidade técnica e gerencial para Execução, Fiscalização e Gerência Administrativa para a Implantação de Pista de Caminhada com Sinalização paralela à Estrada de Caravaggio – 9ª Etapa, no Município de Farroupilha/RS, através do Programa 5300020190009 – Proposta nº 003237/2019, do Ministério do Desenvolvimento Regional. Declaro ainda que a Arquiteta e Urbanista Samila Balbinot, registrada no CAU A1161423, é qualificada para gerenciar o mesmo.

### Arquivos Anexos - Capacidade Técnica e Gerencial

Nome Arquivo	Data Upload	
Declaração de Capacidade Técnica e Gerencial.pdf	15/03/2019	<a href="#">Baixar</a>

### OBTV

Opera por OBTV	Sim	Permite OBTV do tipo "OBTV para o Conveniente"	Não
----------------	-----	--	-----

### Dados Bancários

Banco	CAIXA ECONOMICA FEDERAL		
Agência	2792-8	Conta	0066470892
Situação	Conta Regularizada	Data da Última Modificação	18/09/2019 00:00:00
Descrição	A instituição bancária informou a regularização da conta do convênio e a mesma está pronta para ser movimentada.		

### Datas [Ver Historico Datas](#)

Data da Proposta	14/03/2019
Data Assinatura	27/11/2019
Convênio publicado no DOU em	28/11/2019
Data Início de Vigência	27/11/2019
Data Término de Vigência Atual	30/09/2022
Data Limite p/ Prestação de Contas	29/11/2022

### Valores [Ver Historico Valores](#)

<b>R\$ 385.370,86</b> Valor Global
<b>R\$ 286.500,00</b> Valor de Repasse
<b>R\$ 98.870,86</b> Valor da Contrapartida
<b>R\$ 98.870,86</b> Valor Contrapartida Financeira
<b>R\$ 0,00</b> Valor Contrapartida Bens e Serviços



R\$ 0,00 Valor de Rendimentos de Aplicação

### Anexos de comprovação da contrapartida

Nome

Declaração de Contrapartida - Pista de Caminhada - 9º Etapa.pdf

[Baixar Contrapartida](#)

### Cronograma orçamentário do valor do repasse

Ano

Valor (R\$)

2019


R\$ 286.500,00



PREFEITURA DO MUNICÍPIO DE  
**FARROUPILHA**  
Força, vida e trabalho

ESTADO DO RIO GRANDE DO SUL  
PREFEITURA MUNICIPAL DE FARROUPILHA  
*Secretaria Municipal de Desenvolvimento Econômico e Turismo*

## **SANTUÁRIO DE NOSSA SENHORA DE CARAVAGGIO** O MAIOR TEMPLO DE FÉ DO SUL DO BRASIL



---

**CENTRO ADMINISTRATIVO PREFEITO AVELINO MAGGIONI**  
Praça Emancipação, s/n – CEP 95180-000 – Farroupilha – RS  
Caixa Postal 241 – Telefone: (54) 261.6935 – Fax: (54) 261.6935



PREFEITURA DO MUNICÍPIO DE  
**FARROUPILHA**  
Força, vida e trabalho  
ESTADO DO RIO GRANDE DO SUL  
PREFEITURA MUNICIPAL DE FARROUPILHA  
*Secretaria Municipal de Desenvolvimento Econômico e Turismo*

## **FARROUPILHA**

### A CIDADE DE NOSSA SENHORA DE CARAVAGGIO

#### **1 O Santuário de Nossa Senhora de Caravaggio**

Dentre as diversas características trazidas pelos imigrantes italianos para a região serrana do Rio Grande do Sul no ano de 1875, está a devoção, e a fé. Este traço característico está fortemente refletido no maior templo religioso do sul do Brasil.

A orientação espiritual, tida como uma necessidade básica ao imigrante, fez com que os encontros e missas fossem realizados nas casas das famílias até que em 1879 fosse erguido o primeiro oratório, um pequeno capitel de aproximadamente 12m<sup>2</sup>. Os imigrantes de toda a região, atualmente os município Farroupilha, Bento Gonçalves, Caxias do sul, entre outros, dirigiam-se ao capitel. Logo não restara outra alternativa a não ser aumentar a construção, inicialmente chamada de Nossa Senhora de Loretto.

Na década seguinte iniciou-se a construção em alvenaria, paralelamente a edificação da nova capela, a comunidade já seria chamada de Nossa Senhora de Caravaggio, que devido ao grande fluxo de fieis vindos de toda a região a capela foi elevada ao posto de Santuário Diocesano da região. A construção do atual Santuário de Caravaggio levou cerca de 18 anos (1945-1963), imponente, com seu estilo romano e capacidade para 2 mil pessoas, chama atenção pelos amplos ambientes e pela luminosidade natural que preenche os espaços.



PREFEITURA DO MUNICÍPIO DE  
**FARROUPILHA**  
Força, vida e trabalho

ESTADO DO RIO GRANDE DO SUL  
PREFEITURA MUNICIPAL DE FARROUPILHA  
*Secretaria Municipal de Desenvolvimento Econômico e Turismo*



Fonte: Prefeitura do Município de Farroupilha

## 2 A peregrinação ao Santuário

Atualmente, a peregrinação ao Santuário ultrapassa os limites regionais. O agradecimento por graças alcançadas, pedidos de prosperidade nos negócios, e harmonia familiar, são alguns dos motivos que atraem fieis de todas as regiões do país.

De forma mais acentuada, a visita ocorre durante o mês de maio. Diversos grupos organizados como motoqueiros, ciclistas, caminhoneiros, jeepeiros e cavalarianos, dirigem-se ao santuário a cada fim de semana, culminando em uma grandiosa romaria a pé no dia 26 do mesmo mês. Neste dia reúnem-se em torno do santuário aproximadamente 200.000 pessoas. As missas são realizadas a cada hora desde as 6h da manhã, e



PREFEITURA DO MUNICÍPIO DE  
**FARROUPILHA**  
Força, vida e trabalho


ESTADO DO RIO GRANDE DO SUL  
PREFEITURA MUNICIPAL DE FARROUPILHA  
*Secretaria Municipal de Desenvolvimento Econômico e Turismo*

há um grande envolvimento dos diferentes órgãos públicos para garantir bom atendimento do romeiro.

Conforme registros do próprio Santuário, cerca de 2 milhões de pessoas visitam o local anualmente. São mais de 20 países estrangeiros, entre os quais, os mais representados são Itália, Argentina, e Paraguai.



Fonte: Prefeitura do Município de Farroupilha



Fonte: Prefeitura do Município de Farroupilha



PREFEITURA DO MUNICÍPIO DE  
**FARROUPILHA**  
Força, vida e trabalho

ESTADO DO RIO GRANDE DO SUL  
PREFEITURA MUNICIPAL DE FARROUPILHA  
*Secretaria Municipal de Desenvolvimento Econômico e Turismo*

### **3 O percurso percorrido em caminhada pela Rodovia dos Romeiros**

Um percurso de aproximadamente 6km liga a RS-453 ao Santuário, percorrido massivamente a pé no dia 26 de maio por milhares de fieis.

No entanto, nos demais meses do ano é comum a presença de pessoas caminhando a beira da estrada rumo ao Santuário. A crença na penitencia como forma de agradecimentos por graças alcançadas, e como requisito para obtenção de uma vida com saúde, prosperidade, paz, harmonia familiar, entre outras bênçãos são alguns dos motivos que levam muitas pessoas a percorrerem este trecho a pé, seja aos finais de semana, ou até mesmo diariamente ao fim da tarde. Automoveis de diversas regiões do estados estacionados as margens da rodovia, sinalizam esta busca.

Quem vai a pé até o Santuário, percebe a transformação da paisagem. A movimentação urbana vai cedendo espaço ao contexto rural de Farroupilha, composto de parreiras de uva, plantações de trigo, matas de pinheiros, propiciando diferentes tons conforme a estação do ano.

#### **3.1.1 A Rodovia dos Romeiros**

Além do viés religioso, o gosto pelas caminhadas e a necessidade da prática de exercícios físicos para uma vida saudável, parece contribuir para o aumento significativo da presença de pessoas as margens da Rodovia.

A presença expressiva de pessoas praticando algum tipo de exercício, seja aos finais de semana ou diariamente ao fim da tarde, revela mais uma finalidade da Rodovia. Embora, as condições para a pratica não



PREFEITURA DO MUNICÍPIO DE  
**FARROUPILHA**  
Força, vida e trabalho

ESTADO DO RIO GRANDE DO SUL  
PREFEITURA MUNICIPAL DE FARROUPILHA  
*Secretaria Municipal de Desenvolvimento Econômico e Turismo*

sejam as mais favoráveis, pessoas de variadas idades utilizam as margens da rodovia para a prática do ciclismo, corridas, e caminhadas com a finalidade esportiva e lazer. No entanto, a rodovia é amplamente utilizada por veículos de carga e passeio, e o espaço destinado para caminhantes, é estreito, e sem nenhuma limitação física entre veículo, pedestre e ciclistas, o que expõe demasiadamente a integridade física de ambos.

A grande procura por espaços para essa finalidade, e a ausência de locais apropriados, fez com a administração pública municipal promovesse em caráter experimental o bloqueio parcial da rodovia para veículos nos finais de semana de verão, liberando meia pista para pedestres e ciclistas.



Fonte: Prefeitura do Município de Farroupilha



PREFEITURA DO MUNICÍPIO DE  
**FARROUPILHA**  
Força, vida e trabalho  
ESTADO DO RIO GRANDE DO SUL  
PREFEITURA MUNICIPAL DE FARROUPILHA  
*Secretaria Municipal de Desenvolvimento Econômico e Turismo*



Fonte: Prefeitura do Município de Farroupilha



Fonte: Prefeitura do Município de Farroupilha

---

**CENTRO ADMINISTRATIVO PREFEITO AVELINO MAGGIONI**  
Praça Emancipação, s/n – CEP 95180-000 – Farroupilha – RS  
Caixa Postal 241 – Telefone: (54) 261.6935 – Fax: (54) 261.6935





PREFEITURA DO MUNICÍPIO DE  
**FARROUPILHA**  
Força, vida e trabalho

ESTADO DO RIO GRANDE DO SUL  
PREFEITURA MUNICIPAL DE FARROUPILHA  
*Secretaria Municipal de Desenvolvimento Econômico e Turismo*



**Fonte:** Prefeitura do Município de Farroupilha

Nesse contexto, o planejamento e a execução de um equipamento público de boa qualidade, que reúna as condições necessárias para a prática de caminhadas, e ciclismo, representa uma demanda latente e que deverá ser suprida em um curto espaço de tempo. Entende-se ainda que este equipamento poderá contribuir para valorização do Santuário de Nossa Senhora de Caravaggio, além de oferecer a estrutura necessária para o visitante que desejar ir a pé ao Santuário.

Uma pista apropriada de caminhada e ciclismo, proporcionaria um ambiente perfeito, para as pessoas juntarem harmonicamente necessidades do corpo e da mente, em direção a Caravaggio.